



2012

[www.bernwieser.at](http://www.bernwieser.at)

Seekarten Bücher Navigationszubehör Rettungswesten Luftfahrtkarten Software GPS

# SEIT 1979 BERNWIESER SEEKARTEN + FLIGHT SHOP

Seite 1	Rettungswesten, Lifeline	Seite 27	Seekarten Rotes Meer
Seite 2/5	Segelhandbücher Hafenhandbücher Adria, Ionisches Meer Ägäis	Seite 28/29	Revierführer Atlantik Biscaya, Nord und Ostsee
Seite 6/7	Westliches Mittelmeer	Seite 30/31	Binnenreviere Deutschland, Holland, Donau
Seite 8/9	Atlantik, Karibik, Übersee, Indischer Ozean	Seite 32/33	Frankreich, Italien, Balaton
Seite 10	Australien, Seychellen, Vietnam	Seite 34/37	Abenteuerberichte, Romane, Humor
Seite 12/17	Seekarten Mittelmeer	Seite 38/40	Ausbildung, Führerscheine, Seemannschaft
Seite 18	Kalender 2011	Seite 41/43	Praxis, Navigation, Regatta, Technik, Knoten
Seite 19	Seekarten Pazifischer Raum, Cuba, Thailand	Seite 44/45	Kleine Yachtbücherei, Tafeln
Seite 20/21	Übersegler Planungskarten	Seite 47/48	Sextanten, Marineferngläser
Seite 22	Imray Sportbootkarten Wandkarten Mittelmeer	Seite 49	Garmin GPS Geräte
Seite 23	Imray Schottland + Irland	Seite 50/52	DVD, Videos + Software
Seite 24/25	Imray Karten Atlantik / Karibik	Seite 53/54	Elektronische Seekarten, Kartensoftware
Seite 26	Navigationsbesteck + Rechner	Seite 55/56	Logbücher, Wetter, Funk,
		Seite 57	Wetterinfobox, Windmesser, Kompass,
		Seite 58	Sebago Docksides

## [www.bernwieser.at](http://www.bernwieser.at) Alles für Skipper, Schiff und Crew

wir bieten Ihnen eine reichhaltige Auswahl an Seekarten nautischen Büchern, Videos, Software, GPS Navigation nautische Geschenke, Funktionsbekleidung und vieles mehr. **Wir liefern rasch und zuverlässig prompt ab Lager.**

Als amtlich anerkannte Seekartenvertriebsstelle sind die von uns ausgelieferten Karten immer auf den letzten Stand berichtigt. Nutzen Sie diesen Vorteil, es dient Ihrer Sicherheit!

**Wir sind auch offizieller Vertreter der amerikanischen See und Luftfahrtkarten des NOAA und NIMA und FAA**

Sie können bei uns telefonisch bestellen  
oder per Fax (+43 1) 982 94 44 0 - 24 Uhr

(+43 1) 985 51 66 täglich 9 - 18 Uhr  
Samstag geschlossen

e - mail [bernwieser@bernwieser.at](mailto:bernwieser@bernwieser.at)

internet [www.bernwieser.at](http://www.bernwieser.at)

+ [www.gofast.at](http://www.gofast.at)

### oder per Bestellkarte

Ihr Auftrag wird sofort bearbeitet. Bestellungen die bis 12 Uhr bei uns eintreffen, verlassen noch am selben Tag unser Geschäft. Postexpress und Eilbotendienste müssen bei der Bestellung extra angefordert werden. Ab einer Bestellung von € 75,- übernehmen wir die Versandkosten.

Die Preise der Seekarten und Bücher werden von den hydrographischen Ämtern bzw. Verlagen kalkuliert.

Ausländische Erzeugnisse werden bei Wechselkursänderungen diesen angepasst. Wir liefern zu den am Tage Ihrer Bestellung gültigen Preisen. Bei Videos DVDs und Software kann kein Umtauschrecht gewährt werden.

**Druckfehler und Preisänderungen vorbehalten.**

**Trotz unserer Bemühungen kann es einmal vorkommen, daß einzelne Artikel mit einem falschen Preis versehen sind.**

**Bisweilen ändern Verlage kurzfristig den Preis. Was Bücher betrifft, so ist für uns der österreichische Buchpreis durch die Buchpreisbindung verbindlich.**

### So finden Sie uns



## SOS PROFESSIONAL 150

Das neue Topmodell: perfekter Tragekomfort durch weiten V-Schnitt des Nackenteils, kombiniert mit



bewährter Auslösetechnologie. Gleich ob Sie die Hochsee- (150) oder Offshore-Version (275) bevorzugen, Sie entscheiden sich für Rettungswesten der absoluten Spitzenklasse. Der Click-Verschluss vereinfacht das Anlegen der Rettungswesten erheblich. Die weiter-

entwickelte Auslöseautomatik schützt besonders zuverlässig gegen Fehlauflösung bei Spritzwasser, Feuchtigkeit und Gischt. Mit einem Blick durch das Kontrollfenster in der Schutzhülle können Sie am Indikator die Einsatzbereitschaft Ihrer Rettungsweste erkennen. Der Brustgurt ist beidseitig einstellbar und die losen Enden verschwinden per Gummizug im Rückenteil. Ein abnehmbarer, doppelter Schrittgurt sorgt für noch mehr Sicherheit. Diese neuen Rettungswesten sind nach der neuen EN ISO Norm 12402 zugelassen. **Preis EUR 149.-**

## CALIFORNIA PROFESSIONAL 275 ISO



Automatikweste California Professional 275 ISO

Das neue Topmodell: perfekter Tragekomfort durch weiten V-Schnitt des Nackenteils, kombiniert mit bewährter Auslösetechnologie. Gleich ob Sie die Hochsee- (150) oder Offshore-Version (275) bevorzugen, Sie entscheiden sich für Rettungswesten der absoluten Spitzenklasse.

Der Click-Verschluss vereinfacht das Anlegen der Rettungswesten erheblich. Die weiterentwickelte Auslöseautomatik schützt besonders zuverlässig gegen Fehlauflösung bei Spritzwasser, Feuchtigkeit und Gischt. Mit einem Blick durch das Kontrollfenster in der Schutzhülle können Sie am Indikator die Einsatzbereitschaft Ihrer Rettungsweste erkennen. Der Brustgurt ist beidseitig einstellbar und die losen Enden verschwinden per Gummizug im Rückenteil. Ein abnehmbarer, doppelter Schrittgurt sorgt für noch mehr Sicherheit. Diese neuen Rettungswesten sind nach der neuen EN ISO Norm 12402 zugelassen. **Preis EUR 199.-**

## JUNIOR PREMIUM ISO

Vollautomatische Rettungsweste für Kinder mit integriertem Lifebelt und Auftrieb von 120 N. Konstruiert und zugelassen nach der neuen ISO-Norm 12402. Die Rettungsweste trägt kaum auf. Durch das Sichtfenster in der Schutzhülle haben Sie mit einem Blick die Funktionsbereitschaft der



Auslöseautomatik geprüft. Der Anwendungsbereich dieser neuen Rettungsweste erstreckt sich von Binnenrevieren über Küstengewässer bis hin zu Hochseeinsätzen mit Segelbekleidung. Schrittgurt, Reflexstreifen auf Hülle und Auftriebskörper, Signalpfeife und Mundaufblasventil gehören ebenso zum

Lieferumfang wie die praktische Aufbewahrungstasche.

**Preis EUR 99.-**



### LifeLine

Sorgelinen nach EN 1095 für die Verwendung mit Lifebelts und integrierten Lifebelts an Rettungswesten gegen das Überbordgehen. Verschiedene Ausführungen lieferbar.

## WARTUNG VON RETTUNGSWESTEN

Automatische Rettungswesten sollten regelmäßig überprüft werden, da sie im Gegensatz zu Feststoffwesten aufwändiger konstruiert sind. Wir empfehlen, SOSTECHNIC-Rettungswesten alle 2 Jahre durch uns oder eine durch uns autorisierte Servicestation überprüfen zu lassen, um die Funktionalität der Rettungsweste sicherzustellen.

Die Wartung beinhaltet die folgenden Leistungen:  
16 Stunden Dichtigkeitsprüfung  
Funktionskontrolle der Automatik  
Tausch aller relevanten Dichtungen  
Austausch der Salztablette (Bobbin)  
Überprüfung der CO2-Patrone und ggf.  
Austausch gegen Berechnung  
Sichtprüfung der Nähte und Gurte  
Funktionsprüfung Mundaufblasventil  
Funktionsprüfung von Einstellschnalle und Verschluss  
Funktionsprüfung Zubehörteile, soweit vorhanden  
Anbringung einer neuen Plakette mit Datum der nächsten Inspektion  
Die Servicepauschale beträgt derzeit **EUR 29.90**

# SEGELHANDBÜCHER HAFENHANDBÜCHER ADRIA



Hafenhandbücher Mittelmeer, die nautischen Standardwerke seit über 30 Jahren für die Mittelmeer-Skipper, werden auf vielseitigen Wunsch zusätzlich auf CD-ROM als .pdf-Datei angeboten und sind damit auch "technisch" brandaktuell. Inhaltlich, textlich und strukturell identisch mit den Ringbüchern kann man nun auf dem Laptop an Bord oder zu Hause am Computer mit einem Klick einfach zum gesuchten Hafen kommen:



## DSV Mittelmeer Handbuch III A Nord

Italienische Küste von Triest bis San Benedetto del Tronto slowenische und kroatische Küste bis Senj, sowie vorgelagerte Inseln bis einschließlich Krk, Cres, Losinj, Ilovik Susak und Unije. CD oder Ringmappe **EUR 38.-**

## DSV Mittelmeer Handbuch III B Mitte

Kroatische Küste südl.von Senj bis Rogoznica, Inseln südlich von Ilovik, Cres und Krk bis Zut Komat Archipel und südl.bis Mulo. CD oder Ringmappe **EUR 38.-**

## DSV Mittelmeer Handbuch III C Süd

Kroatische und montenegrinische Küste südl.von Rogoznica bis zur albanischen Grenze, Inseln südlich von Hrid Mulo, sowie italienische Küste mit vorgelagerten Inseln von San Benedetto del Tronto bis Santa Maria di Leuca. CD oder Ringmappe **EUR 38.-**



## Wolfgang Albrecht, Revierführer Kroatische Adria


Das Buch beschreibt auf 256 Seiten mit über 300 Abbildungen und Zeichnungen aller Marinas und die wichtigsten Ankerbuchten dieser mehr als 1100 km langen Adriaküste mit über 1200 Inseln. **EUR 30.80**

Geben Sie bitte an, in welcher Form wir das Grundwerk des Hafenhandbuches ausliefern sollen: Ringbuch-Loseblattsammlung oder CD-ROM als .pdf-Datei




## Küstenhandbuch Kroatien Koper - Split

1. Auflage, ca. 64 Seiten, 30 farbige Karten im Format A3/A4 mit 500 farbigen Detailplänen, Format 21 x 29,7 cm, Spiralbindung mit Umschlag **EUR 30.80**



## Küstenhandbuch Kroatien Split - Ulcinj

Von Split in Mitteldalmatien führt die Beschreibung u. a. über Omis und Makarska bis Dubrovnik in Süddalmatien, inklusive der großen Inseln wie Brac, Hvar, Korcula und Mljet. Im Süden locken die „schwarzen Berge“ Montenegros mit der Bucht von Kotor, und die so ganz eigenen Städte wie Budva, Bar und Ulcinj sowie der Skadar-See. **EUR 30.80**



## ADRIA Kroatien 2010

Istrien, Norddalmatien, Kornaten v.A.Kramer.Praktische Spiralbindung 164 Seiten, 108 Pläne, 99 Bilder **EUR 29.-**

## ADRIA Kroatien 2010

Süddalmatien, Montenegro, Albanien. v.A.Kramer.Praktische Spiralbindung 134 Seiten, 79 Pläne, 58 Bilder. **EUR 29.-**

## ADRIA Italien 2011

Triest bis zur Strasse v.Messina v.A.Kramer. Praktische Spiralbindung 136 Seiten, 80 Pläne, 60 Bilder. **EUR 29.-**



## 808 Häfen und Buchten 2011/12

Sehr aktuelles Handbuch über die Küste Dalmatiens. 760 Hafenpläne 46 Karten viele Fotos. **24.Auflage in Farbe EUR 31.70**



## 1000 GPS Wegpunkte EUR 10.30



## 1300 Pläne Von Liegeplätzen an der Kroatischen Adria



Diese Handbuch enthält Pläne aller Häfen, Marinas, kleinerer Kommunalhäfen, Anlegebreiche und Buchten, die Liegeplätze zum, Festmachen, Ankern und Übernachten bieten. Im Unterschied zu den meisten Handbüchern enthält dieses Buch nicht nur Pläne größerer Buchten und Häfen, sondern aller Buchten, die sich als Schutzhäfen eignen, und sei es nur für kleinere Boote. Somit ist es nicht nur für Eigner größerer Yachten eine sinnvolle Hilfe sondern für jeden der einen Adria Törn plant, mithin auch für die große Zahl jener Bootsfahrer, deren Heimathafen ein kleiner Gemeindehafen ist. 2011 **EUR 72.-**

## Adria Nautik Führer 1. Teil

Piran bis Molat Vir Privlaka (Virsko More) Offizielle Ausgabe des Hydrographischen Instituts, enthält alle notwendigen Informationen die für die Sicherheit der Seefahrt, den Aufenthalt im Hafen oder der Marina der Versorgung oder Wartung von Sportbooten wichtig sind. Zahlreiche Farbfotos, Hafenpläne und Anweisungen 272 Seiten 2004 **EUR 59.-**



## Adria Nautik Führer 2. Teil

Sedmovrace Dugi Otok Petrcane bis Rt Ostra Offizielle Ausgabe des Hydrographischen Instituts, enthält alle notwendigen Informationen die für die Sicherheit der Seefahrt, den Aufenthalt im Hafen oder der Marina der Versorgung oder Wartung von Sportbooten wichtig sind. Zahlreiche Farbfotos, Hafenpläne und Anweisungen 272 Seiten 2004 **EUR 59.-**



## Bieger, Kroatische Inseln und Küstenstädte Ein Reisehandbuch EUR 22.-




## Bieger, Nordkroatien Kvarner Bucht Ein Reisehandbuch 256 Seiten 91 Farbfotos EUR 16.90



# HAFENHANDBÜCHER MITTELMEER ADRIA

**Bieger, Slowenien & Istrien**

Reisehandbuch mit 488 Seiten 60 Farbfotos  
**EUR 21.-**



**Kroatien mit Slowenien**

Häfen und Küsten von oben **Eur 30.80**




**Adriatic Pilot**

Englischer Hafenfürer über die gesamte Adriaküste. Über 500 Fotos und Zeichnungen von Häfen. Vorschriften Ansteuerungserklärungen, Küstenformen. Ein praktisches überkomplettes Handbuch.

**Ausgabe 2008**

**EUR 75.-**



**Der lebende Archipel Nord**

Die Mappe der nördlichen Adria mit 9 kleinen Karten umfasst das Gebiet von Savudrija über die Westküste Istriens die Kvarnerbucht mit den Inseln, die Bucht von Rijeka und Hrvatsko primorje mit den Inseln sowie den nördlichen Teil von Pag. Seekarten, verschiedene Landkarten, Luftbilder, Revierführer mit Fantastischen Farbfotos Großformat 34 cm x 50 cm

**EUR 29.90**



**Der lebende Archipel Mitte**

Die Mappe der mittleren Adria umfasst die Insel Pag sowie das Gebiet von Zadar und Sibenik mit den umliegenden Inseln. Seekarten, verschiedene Landkarten, Luftbilder, Revierführer mit Fantastischen Farbfotos Großformat 34 x 50 cm

**EUR 29.90**



**Der lebende Archipel Süd**

Die Mappe der südlichen Adria umfasst das Gebiet von Split sowie den Küstenstreifen von Makarska mit den umliegenden Inseln, das Gebiet von Ploce und Peljesac, die Inseln Mljet, die Elaphiten Inseln und Dubrovnik bis zur Südgrenze Kroatiens. Seekarten verschiedene Landkarten, Luftbilder, Revierführer mit Fantastischen Farbfotos Großformat 34 x 50 cm

**EUR 29.90**



**Müller, Die Kroatische Küste**

Die Kvarner Bucht  
 104 Seiten, 111 Farbfotos, 59 Farbfotos, 111 farbige Pläne, Format 18 x 24 cm, gebunden

**EUR 20.50**



**Müller,**

Die Kroatische Küste Die Kornaten  
 4. Auflage, 88 Seiten, 105 Farbfotos, 26 farbige Pläne, Format 18 x 24 cm, gebunden,


**EUR 20.50**



**Schedina, Dalmatien**

Vis, Lastovo und Mljet

**EUR 20.50**



**Bodo Müller Kroatische Küste**

Dubrovnik • Elaphiten • Süd-Dalmatien / Liegeplätze und Landgänge

**EUR 20.50**



**Leuchfeuerverzeichnis**


**Adria/ Ionisches Meer 2012**

in Zusammenarbeit mit BSH durch die Nachträge der hydrographischen Dienste Kroatiens, Italiens und Griechenlands aktualisiert

**EUR 18.-**

auch als CD ROM pdf. verfügbar

**EUR 18.-**



**Lipps, Kroatien**

Buchten Ankerplätze Häfen Landgänge  
 Ein Törnführer für Istrien und die Kvarner Bucht, Dalmatien und Slowenien über 160 Häfen werden detailliert beschrieben

**EUR 30.80**



Der neue Bildband Martin Muths zeigt beide Seiten des beliebtesten Wassersportreviers im Mittelmeer: einsame Ankerplätze und Buchten und moderne Marinas neben noch heimelig anmutenden Stadthäfen. Mit Aussichten und atemberaubenden Details, wie man sie so noch nicht gesehen hat.


**EUR 30.80**



**The best Adriatic anchorages**

This guide will introduce you to 137 of the best anchorages. It is based on several years of sailing experience.

**EUR 46.30**



**Die Lagune von Venedig Grado mit Po Delta**

Häfen und Ankerplätze 2. Aufl. 256 Seiten, 291 Farbfotos, 78 Pläne

**EUR 25.60**



**Lengnink "Lagunenträume"**

erschließt die Küsten-, Kanal-, Fluss- und Lagunenwelt der nördlichen italienischen Adria. Dabei zeigt Günter Lengnink, wie die Städte Monfalcone im Norden mit Grado, Cervignano di Friuli, S. Giorgio di Nogaro, Marano, Lignano, Bibione, Portogruaro, Pordenone, Caorle, Cortellazzo, Treviso, Jesolo, Cavallino, Venedig, Padua und dann im Süden Chioggia und Battaglia Thermen miteinander durch verschlungene Wasserwege verwoben sind.

**EUR 41.10**



**Neuausgabe Band 1: Lagunengeheimnisse**

Italienische Adria von Grado bis Cortellazzo von Günter Lengnink

**EUR 26.-**



**Lengnink, Küstengeheimnisse - Der Norden:**

Die Ergänzung nach Norden und bis an die Grenze zu Slowenien. Alle Liegemöglichkeiten, Tankstellen, Versorgungsmöglichkeiten, Informationen über die Städte Muggia, Triest, Monfalcone und Grado. Die Schlösser Miramare und Duino, die mögliche Wanderung über die Klippen bei Duino, den Rilke-Weg. Der Zugang von Grignano zum Schlosspark von Miramare.

**EUR 20.50**



**Istrien** Die ganze Küste für Bootsfahrer von der Yacht bis zum Schlauchboot  
240 Seiten, 426 Fotos, davon über 100 faszinierende Luftaufnahmen, über 140 Liegemöglichkeiten werden gezeigt und beschrieben  
**EUR 20.50**



**Inselgeheimnisse** Die Inseln im Kvarner Golf  
Alle Inseln für Bootsfahrer 240 Seiten mit zahlreichen Luftbildern  
**EUR 20.50**



**Band 8: "Inselgeheimnisse"**  
Der Archipel von Zadar mit den Komaten beschriebt, Format 14,8 x 21 cm, 272 Seiten, 320 Bilder, darunter zahlreiche einzigartige Luftaufnahmen!  
**EUR 30.80**




**Band 9, Küstengeheimnisse**, beschreibt das Gebiet zwischen Biograd und Primošten mit Murter, Sibenik, dem Archipel von Sibenik und dem Fluss Krka.  
**EUR 30.80**

**Hafenhandbuch Mittelmeer IV**  
Ägäis West Loseblattausgabe mit jährlichen Nachträgen  
Albanien, griechische Küste bis Thessaloniki einschließlich vorgelagerter Inseln und Kreta.  
CD oder Ringmappe  
**EUR 46.-**




**Hafenhandbuch Mittelmeer V**  
Ägäis Ost, Griech. Küste und Inseln östl. Thessaloniki, Türkei und Zypern. Nutzen Sie unser jährliches Nachtragservice.  
CD oder Ringmappe  
**EUR 44.-**




**Greece 777 Bays and Harbours**  
Neues Handbuch Häfen Buchten und Ankerplätze Kykladen, Saronischer Golf, Kreta und Ost Peloponnes in englischer Sprache  
**EUR 39.90**



**Gerd Radspieler Griechenland 1**  
Ionische Inseln, westgriechisches Festland, Golf von Patras und Korinth, Peloponnes, Argolischer und Saronischer Golf Attikaküste. 9. Auflage  
**EUR 30.80**



Die Bücher dieser Reihe enthalten exakte Pläne und Beschreibungen von Häfen und Ankerbuchten. Dazu jede Menge Informationen zu den Liegeplätzen, Ansteuerungen und Versorgungsmöglichkeiten



**Gerd Radspieler Griechenland 2**  
Attikaküste, Petalischer Golf, Südlicher Euböa Golf, Euböa Süd, Kykladen.  
7. Auflage 2009  
**EUR 30.80**

**Gerd Radspieler Griechenland 3**  
Ostägäische Inseln, Dodekanes, Kreta  
Neuaufgabe 2006  
**EUR 30.80**



**Sea Guide Greece Saronischer Golf Volume 1**  
EUR 125.-  
Zweisprachiges Englisch - Griechisches sehr vielseitiges Kartenwerk mit Hafenhandbuch Saronischer Golf Argolischer Golf Kykladen Kreta West Peloponnes. Ausführliche Seekarten mit vielen Hafenkarten und Detailplänen. Wetterbeschreibung Hafen und Buchtenbeschreibung Revierbesonderheiten.



**Sea Guide Greece Sporaden Euböa Chalkidiki Volume II a**  
Sporaden, Skiathos, Skyros, Skopelos, Alonnisos Chalkidiki, Euböa.  
**EUR 125.-**



**Sea Guide Greece Ägäis Ost Dodekanes II b**  
Limnos, Lesbos, Chios, Samos, Ikaría, Foinoi und Dodekanes.  
**EUR 125.-**

**Sea Guide Greece Ionisches Meer Volume III**  
Ausführliche Seekarten mit vielen Hafenkarten und Detailplänen. Wetterbeschreibung Hafen und Buchtenbeschreibung Revierbesonderheiten.  
**EUR 125.-**



**Zu den Ionischen Inseln CD**  
ein Törnführer von der Adria nach Griechenland für Windows XP + ME  
**EUR 36.-**



**Heikell, Griechische Küsten**  
Dieses nautische Standardwerk bietet gewohnt gut recherchierte, handfeste nautische Informationen, und zahlreiche touristische Hinweise auf die großartige Kultur und Geschichte Griechenlands machen diesen Titel zu einem unentbehrlichen Begleiter auf jedem Törn.  
4. Neuaufgabe nun in Farbe 584 Seiten  
292 Farbfotos 600 Pläne  
**EUR 55.60**



**Heikell, GREEK WATERS PILOT**  
Englischer Pilot über den kompletten Ägäischen Raum in einem Band. Genaue Beschreibung von 450 Häfen und Ankerplätzen 520 Seiten.  
11. Aufl. 2011  
**EUR 65.-**

