


HAFENHANDBÜCHER ÄGÄIS TYRRHENNISCHES MEER

Rod Heikel **IONIAN**


Zahlreiche Fotos und Pläne. neu 2007
Englisch **EUR 30.80**

Ionian covers the coasts and islands south from Corfu and has been extended for this sixth edition southwards to Finakounda and eastwards to Mesolongion. It has been fully revised with new and updated plans and photographs and major changes have been made to the layout to improve its use as a practical guide. Continuously updated over nearly 20 years from his own unrivalled research Rod Heikel's Ionian is the original and trusted on-board reference.




Heikel, West Aegean

Korinth bis Kap Sounion und Saronischer Golf in englischer Sprache **EUR 30.80**



Heikel, East Aegean

Dodecanese and s/w coasts of Turkey paperback 2007 **EUR 30.80**




Yachtführer Ionisches Meer DVD Neu

Korfu Itaka und die Inselwelt Laufzeit 55. Min **EUR 39.50**



Charterführer Ionisches Meer

Zahlreiche Farbfotos vermitteln einen klaren Eindruck von den Revieren, vierfarbige Übersichts- und Hafenpläne erleichtern die Orientierung. So wird nicht nur die Urlaubsvorbereitung erleichtert, das handliche Format macht dieses neue Buch auch zum idealen Törnbegleiter. **EUR 20.50**



Hafenführer Ionisches Meer

Axel Kramer
Korfu bis Kythira und Korinth 136 Seiten 80 Pläne 60 Bilder praktische Spiralbindung **EUR 29.-**




Axel Kramer

ÄGÄIS Griechenland Norden Osten und Süden Sporaden Dodekanes Kreta mit 126 Plänen und 67 Bildern **EUR 29.-**



Axel Kramer

ÄGÄIS Griechenland Zentralraum -Attika Saronischer Golf Argolischer Golf Kykladen 157 Seiten, 114 Plänen 72 Bildern. **EUR 29.-**



Leuchfeuerverzeichnis

Ägäis/Levante 2012
Küsten und Inseln der Ägäis und des östlichen Mittelmeeres **EUR 18.-**
auch als CD Rom lieferbar **EUR 18.-**



TÜRKISCHE KÜSTE

Kreuzen zwischen Türkischer Küste und Ostgriechischen Inseln

Sämtliche Häfen und Marinas der „Türkischen Riviera“ und eine große Zahl zusätzlicher reizvoller Ankerplätze werden detailliert beschrieben. Über die wichtigen nautischen Informationen hinaus geben die Autoren Hinweise zu Land und Leuten, ihrer Kultur sowie zu den touristischen Sehenswürdigkeiten. 4., überarbeitete Auflage, 304 Seiten, 263 farbige Pläne, 184 Fotos, davon 16 farbig, Format 21 x 30 cm, gebunden **EUR 46.30**



Radspieler, Türkische Küste

Törnführer vom Bosphorus bis Antalya 6. aktualisierte Auflage, 272 Seiten, 44 Farbfotos, 218 zweifarbige Pläne, Format 16,5 x 23,5 cm, **EUR 30.80**



Kramer, Hafenführer

Türkei West und Südküste Neuauflage **EUR 29.-**




Türkisch Waters & Cyprus Pilot

Die gesamte Türkische Küste bis zur syrischen Grenze einschließlich Zypern und Schwarzes Meer. Englisch 265 Fotos 163 Pläne. **EUR 65.-**



Heikel, Italien Waters Pilot 5. Auflage

Nautischer Führer in englischer Sprache für den Seeraum Ligurisches und Tyrrhenisches Meer, Sizilien, Sardinien und vorgelagerte Inseln. **EUR 70.-**




Heikel, Küstenhandbuch Italien

Ventimiglia - Brindisi, mit Sardinien, Sizilien und Malta

Dieser nautische Reiseführer, der nun in der dritten völlig überarbeiteten und erweiterten Auflage vorliegt, beschreibt die Festlandküste der italienischen Halbinsel, die sich mit ihrer Stiefelform rund 500 Seemeilen in das Mittelmeer hinein erstreckt. Der weitgehend felsigen Westküste sind mehrere Inseln vorgelagert, die in sich ebenfalls reizvolle Reviere darstellen.



3. Neuauflage 2009 **EUR 51.30**




Marchmont, Corsica & North Sardinia

This 2nd edition of the RCC s guide has been thoroughly updated and revised. **EUR 50.-**


Andrea Horn / Wyn Hoop

Korsika Nordost-Sardinien
 Toskanische Inselwelt Umfassender Führer für Korsika, die NO Küste Sardiens den Maddalena Archipel sowie die Toskanische Inselwelt mit Elba 4. Auflage
EUR 46.30



Mediterranean Almanac 2011/12

The essential companion and general handbook for the Mediterranean, the Imray Mediterranean Almanac 2011-12 is published in full colour. All the harbour plans appear in the familiar Imray livery which adds clarity to their use. There are the usual detailed revisions throughout this edition, plus many new harbour plans. More overview plans of the larger islands have also been added.
EUR 48.-



Hafenhandbuch 2A

Italiens Westküste von der franz.Grenze bis Fiumicino, Korsika und Toskanischer Archipel.
 CD oder Ringmappe **EUR 39.90**




Hafenhandbuch 2B

ital.Westküste südl.v.Fiumicino Sardinien, Sizilien, Malta u. Inseln.
 CD oder Ringmappe **EUR 39.90**


Gezeitentafeln BSH Europa

Ausgabe 2012 **EUR 21.-**



Admiralty List of Lights and Fog Signals Mediterranean, Black and Red Seas.

Leuchfeuerverzeichnisse sind eine unverzichtbare Navigationshilfe. Diese weltweit verfügbaren Ausgaben der Britischen Admiralität enthalten: Internationale Nummer, Name und geographischen Ort, Höhe in Metern, Kennung, Sektoren und Tragweite.
EUR 48.-



Röhring, Korsika - Sardinien - Elba

Ein Zuverlässiger Ratgeber Korsika, Sardinien und Elba, für die Planung des Törns ebenso unentbehrlich wie für unterwegs. 6.Auflage 2010 **EUR 30.80**



VHS Video Elba Korsika Sardinien

Die Inseln vor der Italienischen Westküste
 Produktion Videosail **EUR 35.50**



Martin Muth

Korsika, Sardinien, Elba

Dieser Band fasst die vielfältigen Häfen und mondänen Marinas, die grandiosen Ankerbuchten und überraschende Eindrücke aus dem Hinterland über die drei faszinierenden Inseln im Mittelmeer zusammen - ein Bildband mit Luftaufnahmen und Ansichten, wie man sie so noch nicht gesehen hat. 168 Seiten, 250 Farbfotos, 5 Karten, Großformat, 2007. **EUR 30.80**



Heikell

Franz. Mittelmeerküste u. Korsika

Sehr ausführliche Beschreibung der Häfen und Ankerplätze von der span .Grenze bis Menton rund um Korsika
EUR 46.30



Heikell, Mediterranean France & Corsica Pilot

Covers coast from Spanish border to the Italian border including Languedoc and the Cote Azur and Riviera. Also covers Corsica **4. Ed 2008 EUR 70.-**




Kinzelmann, Mallorca für Sportschiffer

Liegen wo,s am schönsten ist . 25 Übersichtskarten 128 Hafenpläne **EUR 28.80**




Mediterranean Spain

Costas del Azahar, Dorada and Brava remains the only detailed pilot for the northern part of the Spanish Mediterranean coast running up to the border with France. It covers a varied cruising area that includes the low lying Ebro delta and the rugged Costa Brava. In between are several great cities including Barcelona, the Catalan capital.
EUR 64.-




Costas del Sol and Blanca

The new 2009 edition has been extended to include better coverage of the Strait of Gibraltar and the Spanish enclaves of Melilla and Ceuta in Morocco. This edition contains new photographs and routine updating of the details of harbours and anchorages.
EUR 56.-



Islas Baleares

this new edition has been thoroughly revised for the RCC Pilotage Foundation by Graham Hutt who has visited the islands during 2009 and 2010. Throughout the plans and technical data have been brought up to date.
EUR 62.-




Bartholmes, Die Balearen

8.Überarbeitete Auflage 2008 Luftbildaufnahmen und Hafenpläne mit Hinweisen auf touristische Sehenswürdigkeiten **EUR 39.10**



Häfen und Ankerplätze Balearen

Exakte Pläne und Beschreibungen der wichtigsten Häfen und Ankerbuchten dieser Region.
EUR 30.80



Muth, Mallorca

Kaum eine Mittelmeerinsel kann mit mehr landschaftlicher Schönheit und Vielfalt aufwarten als Mallorca.
Häfen und Küsten von oben EUR 30.80



**Wolf - Walter Ernst
Spanische Mittelmeerküste**
Gibraltar bis Valencia

Eur 37.10




Kramer, Sizilien-Malta-Tunesien
jetzt mit 150 Seiten, 98 Pläne, 80 Bilder, 5 neue Beschreibungen, 12 neue Pläne und 30 neue Bilder

EUR 29.-



North Africa

Die Reviere entlang der Nordafrikanischen Küste bis Gibraltar einschließlich Malta. Englisch, durchgehend farbig illustriert mit zahlreichen Plänen und Skizzen. Neu 2010 EUR 68.-




Steve Jones, Cruising Guide to West Africa
This Cruising Guide covers the West African coast, offlying islands and navigable rivers from Dakar in Senegal to Guinea-Bissau.

EUR 45.-


Mc. Phun, East Africa Pilot

A new Guide covering the east Africa Coast Tanzania and Madagascar, Comoros, Seychelles and Mauritius. EUR 69.-



Allardice, Cruising Bulgaria and Romania
A New Guide to the Black Sea Coasts of Romania and Bulgaria including the Danube Delta


Imray 2008 EUR 36.-



Monatskarten des BSH
Mehrfarbige Karten für alle 12 Monate Format Din A 2 je EUR 65.-
Nordatlantik, Südatlantik, Ind.Ozean



Atlantic Pilot Atlas
Spiralbindung 40 farbige Karten über Strömungen, Wind und Sturmverhältnisse in Nord und Südatlantik, Karibik und Mittelmeer. EUR 110.-



Hammik, Atlantic Islands
Englischer Führer über Kanaren, Azoren, Madeira und Kap Verden. Zahlreiche Tipps und Anweisungen für alle, die diese Inseln befahren. 230 Seiten Fotos und Pläne. 4. Auflage 2004 EUR 65.-

Hammik

Handbuch für den Atlantischen Ozean
Handbuch zur Überquerung des Atlantischen Ozeans mit Segelyachten. Wertvolle Tipps über Yacht, Ausrüstung, Formalitäten etc. Mit vielen farbigen Fotos, Wind und Stromkarten EUR 41.10



Segelhandbücher für Atlantischen, Stillen und Indischen Ozean
Reprint der Ausgaben 1910 der Kaiserlichen Marine. Beobachtungen und Aufzeichnungen der Kapitäne mit wissenschaftlichen Daten, Tabellen und Karten. Heute noch gültige Informationen helfen dem Segler bei der Vorbereitung. je Band EUR 88.-



Ocean Passages for the World
In diesem Band werden die Fahrtrouten der Welt, Strömungsverhältnisse, Klima, Distanzen usw. beschrieben. Mit vielen Übersichtskarten in englischer Sprache. Unentbehrlich für den Weltumsegler. EUR 105.-



Cornell, Traumreviere und Segelziele weltweit
Länderinformationen von A-Z


„Dies ist das Buch für jeden Segler, der eine Atlantiküberquerung plant, eine Yacht in seinem Wunschrevier chartern möchte – oder einfach nur davon träumen will“, so das Urteil der renommierten Cruising Association. Jimmy Cornell legt mit diesem Buch ein neues Standardwerk vor – ein aktuelles und umfangreiches Nachschlagewerk für alle Langfahrtsegler. EUR 51.30

Cornell, Segelrouten der Welt


Dieses moderne Standardwerk stellt rund 500 Segelrouten ausführlich vor. Das nunmehr erweiterte Werk umfasst neben den beliebtesten Routen in tropisch-warmen Traumrevieren auch die zunehmend interessanten Töms in den extremen Breiten von Nord- und Südatlantik. EUR 35.90




World Cruising Survey
Eine Sammlung von Erfahrungen über Auswahl der Yacht, Ausrüstung, Crew Instrumente, Seemannschaft, Unfälle etc. nur in englischer Sprache lieferbar. EUR 45.-



Cruising Guide to Caribbean Marinas & Services
ein unerlässlicher Bootsführer für sämtliche Marinas der Karibik. Informationen über Liegeplätze, Reparaturen Gebühren etc. EUR 34.-




Patuelli, Grenada to the Virgin Islands
Dieses Buch ist voll von Hintergrundinformationen über die Karibik, Geschichte, Tourismus, Geografie und wertvolle Nautische Tipps. Umfangreiches Adressenverzeichnis für Skipper. englisch Neu 2007 EUR 57.-




Scott, **Cruising Guide to The Virgin Island**
Ein kompakter farbiger Führer .Viele lokale Insiderstipps. **EUR 34.-**




Virgin Anchorages
mehr als 80 prächtige Luftbilder mit Ansteuerungshilfen **EUR 34.-**



Cruising Guide To Trinidad and Tobago
Venezuela and Bonaire
Mit GPS Koordinaten **EUR 34.-**




Cruising Guide to the Leeward Island
Anquilla bis Dominica
farbiger Führer des beliebten U.S Verlages
320 Seiten **EUR 34.-**



Sailors Guide o the Windward Islands
Natürlich auch von diesem Teil der Karibik. Den beliebten Guide mit vielen praktischen Tipps . **EUR 34.-**



Segeln in der Karibik 1
Martinique bis Grenada 5. Auflage 2007
Nautische Angaben zu diesem bevorzugten Charterrevier mit vielen Fotos und Plänen. **EUR 37.10**




Yachtführer Karibik 1
Windward Islands VHS VIDEO
Der südliche Teil der Karibischen Inseln von Martinique bis Grenada. Heiliche Ankerplätze, weißer Strand und Palmen. Laufzeit ca. 55Min. **EUR 35.50**



Bartholmes, Segeln in der Karibik 2
Anguilla -Dominica
Revier zwischen den Jungferinseln im Norden und Martinique im Süden.
Genauere Beschreibungen, Skizzen und Fotos **EUR 37.10**




Bartholmes, Segeln in der Karibik 3
Virgin Islands
Nautischer Führer mit Angaben zur Geschichte, Wetter und Klimaverhältnissen, Navigation, Formalitäten, Versorgungsmöglichkeiten Pläne und Luftbilder. **EUR 37.10**




Gentlemens Guide to the Passages South
Beschreibt und erleichtert die Windward Passage zwischen Florida und Venezuela , GPS Koordinaten Skizzen usw. 9th ed **EUR 36.-**

Cruising Guide to Venezuela + Bonaire
Broschürten farbiger Führer in englischer Sprache mit wertvollen Tipps. Pläne Skizzen. **EUR 34.-**



The Bahamas Cruising Guide
Aktueller Führer in englischer Sprache ,GPS Punkte, farbigeFotos, Zeichnungen ,Ansteuerungsinformationen aller Inseln **EUR 65.-**




Cruising Guide to Abaco Bahamas
Großformat . Skizzen und Beschreibungen der beliebten Abaco Inseln engl. **EUR 26.-**
ABACO
Ports of Call and Anchorages
tolle Luftaufnahmen wertvolle Navigationshilfe **EUR 39.-**

Bermuda Yachting Guide
Information for navigating one of the prettiest islands in the Atlantic is contained in this comprehensive guide. **EUR 29.-**

Cruising Guide to The Eastern Florida
from Ferdinandina Beach to Key Biscayne,
sketch charts and photos. **EUR 38.-**

Cruising Guide to Western Florida
extensive navigational information about the Gulf Coast with photos ,sketch charts and tipps. **EUR 38.-**




Chartracker to The Intracoastal Waterway
Ausführlicher Führer in englischer Sprache von Norfolk nach Jacksonville.Mit Hafenplänen Skizzen Ankerplätzen etc. **EUR 58.-**


Cruising Guide to the Northern Gulf Coast
extensive navigational information about the Gulf Coast with photos ,sketch charts and tipps. **EUR 38.-**

Cruising Guide to North Carolina
extensive navigational information about North C with photos ,sketch charts and tipps. **EUR 34.-**


Cruising Guide to North Carolina & Georgia
extensive navigational information with photos ,sketch charts and tipps. **EUR 34.-**




The Exuma Guide
a guide to the Exuma Chain,It guides the readers in and out of virtually every navigable harbour cove, pass, and anchorage plus every major reef, coral head and sand bank. **EUR 29.-**



Yachtsman s Guide to Jamaica
The only complete guide to Jamaica including making a landfall.A special section is devoted to sportfishing by Guy Harvey of international fishing fame. **EUR 29.-**




The Panama Guide
A comprehensive guide to one of the most fascinating and unspoiled cruising grounds remaining in the world – includes 187 detailed charts, instructions for transiting the Panama Canal, GPS coordinates and much more. **EUR 56.-**



The Panama Cruising Guide
This complete guide to the Isthmus of Panama includes 288 full-color pages with aerial and satellite photography of all popular anchorages, as well as color chartlets with a latitude and longitude grid, land transportation, local etiquette, fishing, provisioning, Kuna language dictionary, etc... In short, everything the cruising sailor needs to feel safe and totally informed. Also covers popular cruising destinations San Blas and Las Perlas. **EUR 56.-**


Cruising Guide to Belize and Mexico's Coast and the Caribbean Coast

Mit vielen Übersichts- u. Ansteuerungskarten, nautische Informationen, Hinweise auf Charter usw. **EUR 51.-**




Mexiko Boating Guide 2008

Ein Muss für alle die in Mexikanischen Gewässern navigieren. Beschreibungen über Baja, Sea of Cortez, Mexikanische Pazifikküste Yucatan. englisch **EUR 69.90**




Rhodes, Honduras and its Bay Islands

Hafenbeschreibungen, GPS Wegpunkte, Adressen, Skizzen uvm in englischer Sprache **EUR 39.-**



Nigel Calder Cuba A Cruiser Guide

In researching this guide Nigel Calder left no stone unturned. His meticulous attention to detail, which has made his other books international bestsellers, shows on every page. This new edition contains a large number of revisions, an updated introductory section and the inclusion of colour plates. There are almost 200 sketch plans with details of waypoints on every one. **EUR 53.-**




Charlie's Charts

In USA und Canada bei Seglern sehr beliebte und geschätzte Handbuchserie mit vielen Skizzen und Fotos Großformat Spiralbindung.

je Band **EUR 48.-**

Charlie's Charts Western Coast of Mexico including Baja California **EUR 48.-**




Charlie's Charts Coast Seattle to San Diego

Charlie's Charts North to Alaska **EUR 48.-**

Charlie's Charts Hawaiian Islands **EUR 48.-**

Charlie's Charts Costa Rica **EUR 48.-**



Charlie's Charts Polynesien
Südpazifik östlich von 165° **EUR 48.-**

Cruising Guide Leeward Islands of Tahiti
Mooring Handbuch mit Karte und Skizzen **EUR 23.-**




Cruising Guide to the Vava'u Island Group in the Kingdom of Tonga

Zur Ansteuerung dieses Polynesischen Traumreviers aller Segler ist benötigt diesen kleinen Führer an Bord **EUR 23.-**


Davock/Wilensky Cruising Guide to Tahiti and the French Society Islands

Nautischer Führer mit Ansteuerungshinweisen, Wetterinformationen Karten und Skizzen engl. **EUR 48.-**




South Pacific Anchorages

Warwick Clay, harbours and anchorages in the Pacific south of the equator between New Guinea and South America. **EUR 51.-**



The Pacific Crossing Guide

Vorbereitung von Boot und Mannschaft, Routenplanung, Skizzen, Fotos, Hafenpläne, **EUR 69.-**



Robinson, Chile


There is no other detailed source of information on the area and Chile will be an essential addition to the cruising yachtsman's library. Covers the coast and islands from the Arica Desert to Tierra del Fuego. **EUR 68.-**



RCC, South Atlantic Circuit
Route planning, safety and pilotage, port details, regional weather, ocean currents, formalities country information and much more **EUR 57.-**


Heikell, Indian Ocean Cruising Guide

This Guide covers all the usual points of interest for the cruising yachtsmen from history to climate, weather patterns, formalities, route planning and so on. **EUR 68.-**




Cruising Guide to Southeast Asia Vol. I

This new pilot covers the South China Sea including Hong Kong, Philippines, Eastern Malaysia, Thailand to Singapore **EUR 68.-**




Cruising Guide to Southeast Asia Vol. II

Papua New Guinea, Indonesia, Singapore & the Malacca Strait to Phuket **EUR 68.-**



Havens & Anchorages

The Coast from Brazil to Argentina Soft Cover **EUR 39.-**




South African Nautical Almanac 2010/11

Tom Morgan, On Board Publications
Dieser Neue Führer ist die einzige Publikation über die Region Süd Africa + Namibia und enthält neben den üblichen Beschreibungen Tiden Tabellen, Funkfrequenzen und Einreiseinformationen brosch. **Eur 35.-**

Ocean Passages and Landfalls

Handbook for world cruisers , provides invaluable passage planning information for crossing the oceans with discussions on climates , seasons,oceanography and the merits of different cruising routes 2005 **EUR 56.-**



Cruising Guide to New Caledonia

Anchorage and General Yachting Guide 3.Edition 2001 415 pages **EUR 85.-**

Segelhandbuch für den Stillen Ozean

Reprint der Originalausgabe der Deutschen Seewarte.Die gesammelten Erfahrungen haben ihre Aktualität bis heute nicht verloren. **EUR 88.-**




Alain Rondeau Seychellen Nautical Pilot of the Seychelles

Broschüres Handbuch mit GPS Wegpunkten, vielen farbigen Abbildungen und Skizzen. franz/englisch **EUR 48.-**



US Karten Seychellen 1 : 100 000

Eur 28.-




Southeast Asia Pilot

Seven countries are included: Thailand, Myanmar, Malaysia, Singapore, Vietnam, Cambodia and India's Andaman Islands are all covered in detail. All the information required to pass through or cruise and explore by yacht is presented in an easy-to-reference style. **EUR 69.90**


Sail Thailand

4. überarbeitete und erweiterte Auflage mit farbigen Hafentplänen und zahlreichen Fotos. Myanmar, Similans,Phuket, Lankawi,Golf von Thailand ausführlicher Führer in englischer Sprache broschürt 148 Seiten **Eur 41.50**




Maledives Cruising Guide

Hafenbeschreibungen,AnkerplätzeAllge meine Revierinformationen,zahlreiche Farbfotos. inkl Planungskarte in.enflischer Sprache 1. Auflage 2009 **EUR 57.-**



Lucas, Cruising the New South Wales Coast Soft Cover Imray **EUR 58.-**




Lucas Cruising the Coral Coast

The classic guide to the East Coast of Australia and the Great Barrier Reef. Tis book has reached its eight edition and remains the only guide to cover the whole of the east coast of Queensland, the Torres Strait and the Great Barrier Reef. The current edition, updated to 2003, includes notes on the Gulf of Carpentaria and the Coral Sea. **EUR 72.-**




Colfelt , 100 Magic Miles

of the Great Barrier Reef the Whitsunday Islands 6.Edition full colored **EUR 65.-**




NEW ZEALAND

Brice, Destination NZ A blue water cruising guide to the northern waters of NZ **EUR 65.-**



Clay, Downwind Around Australia & Africa South Pacific to Europa & Americas **EUR 36.-**

Greece 777 Bays and Harbours



777 Bays and Harbours Griechenland ist nur in englischer Sprache verfügbar . Das ausführliche Handbuch beschreibt die Regionen östlicher Peloponnes, Kreta , die Kykladen und den Saronischen Golf.

Es beinhaltet wertvolle Informationen über Wetter und Windverhältnisse ,Funk sowie praktische Sicherheitstipps. Über 700 detaillierte Skizzen mit allen relevanten Informationen wie Koordinaten Liegemöglichkeiten, Telefonnummern etc . gebunden 184 Seiten Neuerscheinung 2011

EUR 39.90



CSI Yachtcharter-Service GmbH
CHARTERN BEI PROFIS !
 Ihr Spezialist für Yachtcharter weltweit

Segelyachten - Katamarane - Motoryachten - Kojencharter -
 Ausbildungen (z.B. B-Schein, Skipper- und Regattatrainings) -
 Sternfahrten - CSI-CUP

CSI Yachtcharter-Service GmbH, Steinfeldstrasse 17/Top 11
 2351 Wr. Neudorf
 Tel.: +43-(0)720/010212 zum Ortstarif aus ganz Österreich)
 Fax: +43(0)2236/328889 office@csi-yachtcharter.at
www.csi-yachtcharter.at

Der Sonne entgegen

...



Segeln = Urlaub = Spaß = Sport



Theorie & Praxis

- Astronavigation
- A-, B-Schein
- Übungs- & Schulungstörns
- Sail & Action
- Erste-Hilfe-Kurs
- Stek-, Spleiss- & Takelkurs
- Kindersegelcamps & Sprachferien

Segelspaß pur!

- für Erwachsene & Kinder
- für Neulinge & Erfahrene
- für Sport- & Urlaubsbegeisterte
- for Women only! (Segelkurse von Frauen für Frauen)

Sperrgasse 14, 1150 Wien, Tel: 01/892 98 22,
Fax: 01/892 97 22, office@dibl.at, www.dibl.at

Seefahrtschule DIBL



FUGAWI Navi Paket für PC Navigation inkl GPS Empfänger
Vektorkarten Mittelmeer komplett Eur 550.-



Das Original
Kroatien
 Slowenien • Montenegro
888 Häfen & Buchten
 Hafen- und Ankerplatz-Atlas
 Ausgabe 2011/12
 kompetent & aktuell
jetzt in Farbe!
 24. Auflage Karl-IL Beständig

888 Häfen und Buchten
EUR 29.90



je Karte EUR 18.-

Wir freuen uns auf Ihren Besuch, und beraten Sie gerne !